

ROMÂNIA  
JUDEȚUL IAȘI  
CONSILIUL LOCAL AL  
COMUNEI SCHITU DUCA

HOTĂRÂREA NR. 48  
DIN 11.04.2025

privind completarea și modificarea domeniului public al comunei Schitu Duca, județul Iași

Consiliul Local al comunei Schitu Duca întrunit în ședință , la data de 11.04.2025;

Având în vedere:

- Referatul nr.99/2025, precum și proiectul de hotărâre nr.50/2025 inițiate de către d-l primar Grigore CORCIOVA, privind completarea și modificarea domeniului public al comunei Schitu Duca, județul Iași;
- avizele Comisiilor de specialitate din cadrul Consiliului local, nr. 1 și nr.3, privind

avizarea proiectului de hotărâre;

-Raportul de specialitate nr.100/2025 prin care propune introducerea în domeniul public al Comunei Schitu Duca a următoarelor :

Avand în vedere regimul juridic al terenului în suprafața totală de 6375mp în lungime totală de 2127m (Drum de exploatare), compus din:

- terenul în suprafața de 2253 mp ,teren cu destinație drum situat în extravilanul comunei Schitu Duca , având identificatorii cadastrali T 165 A 2674/1/1/1(% DE 2675/1)
- terenul în suprafața de 4122 mp , teren cu destinație drum situat în extravilanul comunei Schitu Duca ,având identificatorii cadastrali T 166 A 2694/1/1/1(% Pdt 2713) ,

Avand în vedere regimul juridic al terenului în suprafața de 55626 mp în lungime totală de 5143 m (Strada Manastirii) compus din :

- terenul în suprafața de 28191 mp , lungime 193 m ,teren cu destinație drum situat în intravilan sat Poiana ,comuna Schitu Duca ,având identificatorii cadastrali T6P61/1/1
- terenul în suprafața de 30291mp . lungime 2685m, teren cu destinație drum situat parțial în intravilan sat Poiana , în T 7 P 69/1/1 și în extravilan comuna Schitu Duca având identificatorii T135 DE 1968/1/1, T 135DE 1956/1/1,T135 DE 2051/1/1,T0 DE 1912, T134 1864/1/1/1, T0DE 1742
- terenul în suprafața de 3621 mp , lungime 359 m teren cu destinație drum, situat în extravilan comuna Schitu Ducasituat în extravilan comuna Schitu Duca având indebtificatorii cadastrali T0 DE 1742,DE 1867/1/1/1
- terenul în suprafața de 17776mp ,lungime 1682 mp teren cu destinație drum, situat parțial în intravilan conform PUG sat Slobozia și extravilan comuna Schitu Duca având identificatorii cadastrali T0DE 1742,T134 DE 1867/1/1/1/1,T156DE 2553/1/1/1, T0 DE 1742/1,T156 DE 2555, T162 DE 2599/1/10/1,T162 DE 2599/1/8/1/1, T162 DE 2599/1/6/1/1/1,T 162 DE 2599/1/6/91/1/1
- terenul în suprafața de 127mp ,lungime 127 m teren cu destinație drum, situat în intravilan sat Slobozia ,având identificatorii cadastrali T6P 113/1/1
- terenul în suprafața de 992 mp ,lungime 97 m teren cu destinație drum situat în intravilan sat Slobozia având identificatorii cadastrali T8 P 177/1/1
- terenul în suprafața de 263 mp , suprafața construită 110mp teren cu destinație podet, situat în intravilan sat Poiana având identificatorii cadastrali T6 P 61/1/2
- terenul în suprafața de 41 mp ,suprafața construită de 21 mp teren cu destinație podet, situat în extravilan comuna Schitu Duca având identificatorii cadastrali T0DE 1742/1
- terenul în suprafața de 49 mp ,suprafața construită de 25 mp teren cu destinație podet,situat în extravilan comuna Schitu Duca având identificatorii cadastrali T134 DE1867/1/1/1/1/1/2
- terenul în suprafața de 92 mp ,suprafața construită 59mp teren cu destinație podet. situat în intravilan sat Slobozia având identificatorii cadastrali T6 P 113/1/2
- terenul în suprafața de 40 mp , suprafața construită 20mp teren cu destinație podet situat în intravilan sat Slobozia avnd identificatorii cadastrali T8P177/1/1,

cu mențiunea ca nu face obiectul cererilor de reconstituire a dreptului de proprietate în conformitate cu legile fondului funciar, nu constituie obiectul acțiunii instanțelor de judecată.

-art. 6, alin.(2) lit a) din Legea 165/2013 privind măsurile pentru finalizarea procesului de restituire, în natura sau prin echivalent, a imobilelor preluate în mod abuziv în perioada regimului comunist în România

- HG 392/2020 privind aprobarea Normelor metodologice pentru întocmirea inventarului bunurilor care alcătuiesc domeniul public și privat al comunelor, al orașelor, al municipiilor și al județelor;

- art. 129, alin.(2) lit.c) coroborat cu art.286 alin(4) și art. 289 din OUG 57/2019 privind Codul administrativ, cu modificările și completările ulterioare;

- HG 1354/2001 privind atestarea domeniului public al județului Iași, precum și al municipiilor, orașelor și comunelor din județul Iași;

În temeiul art.196, alin.(1), lit.(a) din OUG nr. 57/2019 privind Codul administrativ, cu modificările și completările ulterioare

### CONSILIUL LOCAL AL COMUNEI SCHITU DUCA

Adoptă prezenta hotărâre:

Art. 1. Se aprobă completarea domeniului public al Comunei Schitu Duca, județul Iași, conform anexei.

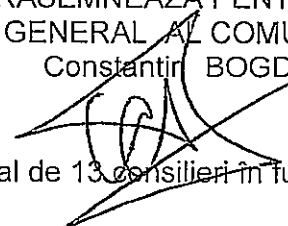
Art. 2. Primarul comunei, prin compartimentele de specialitate vor duce la îndeplinire prevederile prezentei hotărâri.

Art.3. Secretarul general al Comunei Schitu Duca va comunica prezenta hotărâre Instituției Prefectului Județului Iași, Primarului Comunei Schitu Duca și o va aduce la cunoștință publică prin afișare pe pagina de internet [www.comunaschituduca.ro](http://www.comunaschituduca.ro).

PREȘEDINTE DE ȘEDINȚĂ  
Consilier Vasilica CARLESCU



CONTRASEMNEAZĂ PENTRU LEGALITATE  
SECRETARUL GENERAL AL COMUNEI SCHITU DUCA  
Constantin BOGDANICI

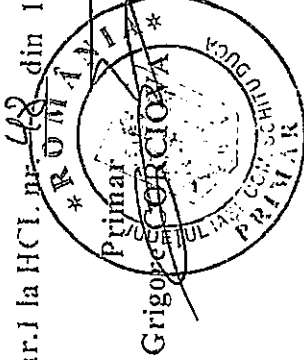


Adoptată în ședința din data de 11.04.2025

Cu un număr de 12 voturi din numărul total de 13 consilieri în funcție

JUDEȚUL IAȘI

Domeniul public al UAT SCHITU DUCA



**COMPLETAREA**  
DOMENIULUI PUBLIC AL UNITĂȚII ADMINISTRATIV-TERRITORIALE SCHITU DUCA

Secțiunea I – Bunuri imobile						
Nr.crt.	Codul de clasificare	Denumirea bunului	Elemente de identificare	Anul dobândirii și/sau al dării în folosință	Valoarea de inventar (mii lei)	Situația juridică actuală
0	1	2	3	4	5	6
	1.3.7.1	Drum de exploatare agricola	DE S=6375mp, L= 2127m compus din: terenul in suprafata de 2253 mp ,teren cu destinatie drum situat in extravilanul comunei Schitu Duca , avand identificatorii cadastrali T 165 A 2674/1/1/1(% DE 2675/1) - terenul in suprafata de 4122 mp , teren cu destinatie drum situat in extravilanul comunei Schitu Duca ,avand identificatorii cadastrali T 166 A 2694/1/1/1(% Pdt 2713) ,	2025		Domeniul public

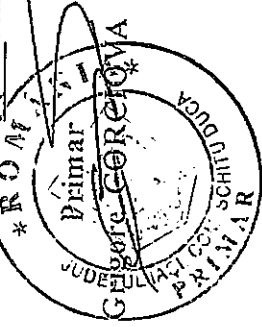
PRESEDINTE DE SEDINTA  
Consilier Vasiliuca Catalina  
*[Signature]*

CONTRASEMNEAZA  
SECRETAR GENERAL UAT  
Constanțin BOGDANICI  
*[Signature]*

JUDEȚUL IAȘI

Domeniul public al UAT SCHITU DUCA

) Anexa nr.1 la HCL nr. 48 din 11.04.2025



**MODIFICAREA**  
**DOMENIULUI PUBLIC AL UNITĂȚII ADMINISTRATIV-TERRITORIALE SCHITU DUCA**  
**DIN**


Secțiunea I – Bunuri imobile						
Nr.crt.	Codul de clasificare	Denumirea bunului	Elemente de identificare	Anul dobândirii și/sau al dării în folosință	Valoarea de inventar (mii lei)	Situația juridică actuală
0	1	2	3	4	5	6
	1.3.7.1	Strada Manastirii	Sat Poiana DN 24-Sat Slobozia	1990	2.935.981	Domeniul public

**IN**

Secțiunea I – Bunuri imobile						
Nr.crt.	Codul de clasificare	Denumirea bunului	Elemente de identificare	Anul dobândirii și/sau al dării în folosință	Valoarea de inventar (mii lei)	Situația juridică actuală
0	1	2	3	4	5	6
	1.3.7.1	Strada Manastirii	Sat Poiana DN 24-Sat Slobozia .S=55626mp, L= 5143 m compus din: terenul in suprafata de 30291mp . lungime 2685m, teren cu destinatie drum situat partial in intravilan sat Poiana, in T 7 P 69/1/1 si in extravilan comuna Schitu Duca avand identificatorii T135 DE 1968/1/1, T 135DE 1956/1/1,T135 DE 2051/1/1,T0 DE 1912, T134 1864/1/1/1, T0DE 1742 -terenul in suprafata de 3621 mp . lungime 359 m teren cu destinatie drum, situat in extravilan comuna Schitu Ducasituat in extravilan comuna Schitu Duca avand indebificatorii cadastrai T0 DE 1742,DE 1867/1/1/1 -terenul in suprafata de 17776mp ,lungime 1682 mp teren cu destinatie drum, situat partial in intravilan conform PUG sat Slobozia si extravilan	1990	2.935.981	Domeniul public

	<p>Comuna Schitu Duca avand identificatorii cadastrali T0DE 1742,T 34 DE 1867/1/1/1/1,T156DE 2553/1/1/1, T0 DE 1742/1,T156 DE 2555, T162 DE 2599/1/10/1,T162 DE 2599/1/8/1/1, T162 DE 2599/1/6/1/1/1,T 162 DE 2599/1/6/9/1/1/1</p> <p>-terenul in suprafata de 127mp ,lungime 127 m teren cu destinatie drum, situat in intravilan sat Slobozia ,avand identificatorii cadastrali T6P 113/1/1</p> <p>-terenul in suprafata de 992 mp ,lungime 97 m teren cu destinatie drum situat in intravilan sat Slobozia avand identificatorii cadastrali T8 P 177/1/1</p> <p>-terenul in suprafata de 263 mp , suprafata construita 110mp teren cu destinatie podet, situat in intravilan sat Poiana avand identificatorii cadastrali T6 P 61/1/2</p> <p>-terenul in suprafata de 41 mp ,suprafata construita de 21 mp teren cu destinatie podet, situat in extravilan comuna Schitu Duca avand identificatorii cadastrali T0DE 1742/1</p> <p>-terenul in suprafata de 49 mp ,suprafata construita de 25 mp teren cu destinatie podet,situat in extravilan comuna Schitu Duca avand identificatorii cadastrali T134 DE1867/1/1/1/1/1/2</p> <p>-terenul in suprafata de 92 mp ,suprafata construita 59mp teren cu destinatie podet, situat in intravilan sat Slobozia avand identificatorii cadastrali T6 P 113/1/2</p> <p>-terenul in suprafata de 40 mp , suprafata construita 20mp teren cu destinatie podet situat in intravilan sat Slobozia avnd identificatorii cadastrali T8P177/1/1,</p>	
--	--	--

PRESEDINTE DE SEDINTA  
 Consilier Vasilica Gantescu




CONTRASEMNEAZA  
 SECRETAR GENERAL UAT  
 Constantin BOGDANICI

